



מדריך מקיף לנמלי עגינה

רומא ← ברצלונה

מדריך מעמיק לטיול עצמאי | ירידה מהאונייה | מסלולים מפורטים עם טיפים מהשטח



מבוא – איך להשתמש במדריך זה 

המדריך הזה נכתב עבור נוסעי שייט המעדיפים ירידה עצמאית מהאונייה ולא סיורים מאורגנים.

הוא מכסה את כל נמלי העגינה הנפוצים בנתיב רומא-ברצלונה, עם מסלולים מפורטים, טיפים מהשטח, אזהרות חשובות ועצות לחיסכון בזמן ובכסף.

כל שעליכם לעשות הוא לגלול לנמלי העגינה במסלול השייט שלכם, לבחור את הטיול שהכי לטעמכם, "לגזור" אותו מהסקירה שלי "ולהדביק אותו בתוכנית הטיול הפרטית שלכם.

אם יש טיולים מאורגנים ספציפיים שאתם מעוניינים בהם – לא מומלץ לרכוש אותם מחברת השייט אלא במחיר זול יותר ב 40% בחברה בינלאומית אמינה ומקצועית - בקישור הבא:



אם אתם צריכים מידע נוסף שלא נמצא בסקירה – אני כאן לרשותכם!



הנמלים שסיקרתי במדריך זה (בין רומא לברצלונה)

- ✓ ברצלונה – בין אם הוא נמל היציאה או נמל הסיום של השייט
- ✓ רומא (צ'יביטאווקייה) – מדריך לרומא ולצ'יביטאווקייה עצמה.
- ✓ נאפולי – לב נאפולי, פומפיי ואזור אמאלפי
- ✓ ליבורנו – שער לטוסקנה (פיזה, פירנצה, לוקה)
- ✓ לה ספציה – הנמל של צ'ינקווה טרה המופלאה.
- ✓ גנואה – עיר בת 700 שנה.
- ✓ ניס - הריביירה הצרפתית, ניצה, מונקו
- ✓ מרסיי – עיר הנמל הצרפתית הגדולה
- ✓ פאלמה דה מיורקה – בירת מיורקה
- ✓ מלגה – דרום ספרד

ברצלונה

ברצלונה היא אחת מהיעדים הקלים ביותר לטיול עצמאי בים התיכון. הנמל ממוקם בלב העיר, ורוב האטרקציות הגדולות נגישות ברגל, בתחבורה ציבורית קצרה, או בטקסי/אובר.

האוטובוס האדום

הדרך הנוחה ביותר לחוות את ברצלונה ביום אחד היא באמצעות האוטובוס האדום. בין אם זו הפעם הראשונה שלכם בעיר ובין אם כבר טיילתם בה מספר פעמים, הדרך הטובה ביותר "לטעום" חלק גדול מהשפע שברצלונה מציעה היא באמצעות האוטובוס האדום (Hop on Hop off) שאפשר לעלות ולרדת ממנו בכל תחנה שתמצאו ללא הגבלה.



קישור לחברה הטובה ביותר בברצלונה:

מפה וסקירה מפורטת של מסלול הנסיעה והתחנות של האוטובוס האדום – תמצאו בבלוג שלי.



הגעה מהנמל לעיר או מהעיר לנמל

יש מספר טרמינלים בנמל – בדקו מאיזה יוצאת האונייה.

אוטובוס T3 PortBus מחבר את הנמל לאנדרטת קולומבוס (Columbus Monument) בתחילת לה-רמבלה – 4 אירו. מטרו: תחנת Drassanes (L3) קרובה. מונית: כ-10-15 אירו. הליכה: לא מומלצת – דרך אזור תעשייתי.

כל המידע המקיף על ברצלונה כולל כל האטרקציות, אמצעי תחבורה ומלונות מומלצים לפני/אחרי הקרוז – תמצאו בכלוג שלי - הקליקו כאן!

רומא

נמל צ'יביטאווקייה (Civitavecchia) הוא נמל הבית של רומא. **חובה להגיע ערב לפני השייט לרומא או ישירות לצ'יביטאווקייה.**

אם אתם מעדיפים להיות **ברומא** יום לפני השייט אז הכנתי עבורכם קובץ נפרד לגבי כל דרכי ההגעה מרומא לצ'יביטאווקייה.

הקליקו כאן:

CLICK 

המלצה שלי: תגיעו ערב לפני השייט שלכם, תסעו מהשדה באוטובוס מיוחד **ישירות** לעיר הנמל **צ'יביטאווקייה**, לבחור באחד המלונות המומלצים ולהנות מחוויה לגמרי שונה ומפתיעה שרבים לא מכירים כלל:

CLICK 



אם אתם זקוקים ליעוץ אישי (חינם) צרו איתי קשר ואשלח

לכם את המלון המומלץ לפי ההרכב שלכם והתקציב שלכם.



מה כדאי לעשות בצ'יביטאווקיה

מרבית הנוסעים מדלגים על צ'יביטאווקיה ורצים לרומא – זאת טעות! העיר קטנה, נינוחה ומרתקת, ורוב האטרקציות במרחק הליכה מהנמל.

מצודת מיכלאנג'לו (Forte Michelangelo) 🏰

ממש ביציאה מהנמל עומדת מצודה מרשימה מהמאה ה-16 שתכנן מיכלאנג'לו בעצמו, לפי הוראת האפיפיור יוליוס השני. בניית המצודה עסקה גם ברמברנדט, לאונרדו דה-וינצ'י וברמנטה. המצודה משמשת היום כמפקדת שומרי החוף ולרוב סגורה לציבור, אך ניתן לצלם אותה מבחוץ ולהיכנס לחצרות החיצוניות. חפשו את פסל 'הנשיקה לזכר הנמל' הממוקם בחצר האחורית

📍 **איך להגיע:** נסיעה קצרה מהמלון אל Milo del Bicchiere או שאטל חינמי מהנמל והמצודה המרשימה ממש מולכם.

טיילת הנמל (Lungomare) 🌊

מאחורי המצודה מתחילה טיילת ים ארוכה ונעימה. הטיול הזה לאורך הרציף עם ספסלים, דייגים ונוף לים הוא אחד הדברים הנחמדים ביותר בעיר ומוחלט בחינם. בקצה הטיילת תגיעו ל-Piazza San Margherita ולשוק מקומי.

🕒 **שעות מומלצות:** המקום שקט ונעים בבוקר. בשעות הצהריים – גם הדייגים ישנים.

העיר העתיקה (Centro Storico) 🏛️

מ-Piazza San Margherita תוכלו להכנס לעיר העתיקה – שם תהנו מרשת סמטאות אבן עם בתי קפה, חנויות מקומיות ואטמוספירה איטלקית אותנטית. חפשו את Via dell'Olivio וסביבות כנסיית della Stella – נקודת התחלה של תהלכות שישי הגדול האגדית של העיר.

🍽️ **אוכל:** המסעדות שאני ממליץ עליהן - Ristorante Traiano (Via della Giulia) ו-Trattoria Antico Borgomastro – מקומיים, לא תיירותיים, מחירים הוגנים לחלוטין.



שוק הדגים (Mercato del Pesce)

שוק הדגים הטרי של צ'יביטאווקיה ממוקם ב-Piazza San Margherita. פועל בבוקר בלבד (עד כ-11:00). שווה לראות את הדייגים מוכרים ישירות מהסירות. יש גם שוק בשר סמוך אליו.

⚠ שוק הדגים פתוח עד כ-11:00 בבוקר בלבד. צאו מוקדם!

לאלה שבותרים לטייל ברומא – לפני/אחרי השייט

רומא נמצאת כ-80 ק"מ מהנמל. נסיעה מצ'יביטאווקיה לרומא ברכבת לוקחת כ-60-75 דקות ועולה כ-10 אירו לנוסע.

רומא – מה לבחור ביום אחד או יומיים

גם כאן אני ממליץ על האוטובוס האדום:

הדרך הנוחה ביותר לחוות את רומא ביום אחד (או יומיים) היא באמצעות האוטובוס האדום. בין אם זו הפעם הראשונה שלכם בעיר ובין אם כבר טיילתם בה מספר פעמים, הדרך הטובה ביותר "לטעום" חלק גדול מהאתרים של רומא היא באמצעות האוטובוס האדום (Hop on Hop off) שאפשר לעלות ולרדת ממנו בכל תחנה שתמצאו ללא הגבלה.

קישור לחברה הטובה ביותר (בעיקר מבחינת תדירות האוטובוסים בכל תחנה):



תחנות חובה של האוטובוס האדום:

אזור הוותיקן:

יורדים בתחנת San Pietro. הליכה קצרה לכיכר סן פיטרו. הכנסייה – חינם (אך ייתכנו תורים). לכיפה – כ-8 אירו. מוזאוני הוותיקן + הקפלה הסיסטינית – חובה להזמין מראש (20-35 אירו). מומלץ: הגיעו לפני פתיחה ב-09:00.

קולוסיאום ורומא העתיקה:

קולוסיאום, הפורום הרומאי וגבעת הפלאטינוס – כלולים בכרטיס אחד. הזמינו מראש דרך האתר הרשמי coopculture.it – בלי הזמנה, תעמדו בתור של שעות לפחות! כ-18-24 אירו.



מרכז העיר:

מזרקת טרווי, גרם המדרגות הספרדיות, פיאצה נבונה, הפנתאון (דמי כניסה 5 אירו), טרסטווירה לאוכל. כל אלה ניתן לחבר ברגל תוך 3-4 שעות.

- 🔊 **אוכל בטוח:** Trastevere מלאה מסעדות טובות. הימנעו מהמסעדות הצמודות לאטרקציות – יקרות ולרוב גרועות יותר. תבחרו מסעדה קטנה רק ברחובות הצדדיים.
- 🎧 **מדריך שמע:** Rick Steves Audio Europe – אפליקציה חינמית עם מדריכי שמע מפורטים לרומא, הוותיקן וכל אתר. הורידו לפני הטיסה.

⚠ קפלה סיסטינית ומוזאוני הוותיקן: ללא הזמנה מוקדמת – לא תוכלו להכנס. זמינות מוגבלת. הזמינו שבועות מראש בקישור:

CLICK

🏠 אלטרנטיבה: טרקוונייה – אתר אטרוסקי נשכח

אם ביקרתם כבר ברומא – חפשו את טרקוונייה (Tarquinia), עיר אטרוסקית עתיקה כ-25 ק"מ צפונית לצ'יביטאווקייה. נקרופוליס (בית קברות עתיק) מרהיב הרשום כאתר מורשת עולמית של יונסק"ו, עם ציורי קיר ייחודיים מהמאה ה-7 לפנה"ס. פחות תיירים, חוויה עמוקה יותר.

🚗 **כיצד להגיע:** אוטובוס מצ'יביטאווקייה – כ-30 דקות. אפשר גם בטיול עצמאי ואפשר עם מונית.

🏠 אופציה נוספת היא – טיבולי

40 דקות נסיעה ברכבת ואתם נמצאים בתוך הקסם הזה. אפשר פשוט לטייל במדרחוב של טיבולי או באחד משתי האתרים במרכזיים:

1. וילה ד'אסטה (Villa d'Este):

- **מה זה?** וילת רנסאנס מרהיבה המפורסמת בזכות גני המזרקות המונומנטליים שלה. הגנים מלאים במאות מזרקות, בריכות דגים, מפלים וצמחייה עשירה, הפועלים כולם על בסיס כוח הכבידה (לחץ מים טבעי).

- **זמן ביקור מוערך:** שעתיים-שלוש.

2. וילה אדריאנה (Villa Adriana / Hadrian's Villa):

- **מה זה?** מתחם ארכאולוגי עצום שהיה אחוזתו של הקיסר הרומי אדריאנוס במאה ה-2 לספירה.



○ מדובר באתר מורשת עולמית של אונסק"ו עם שרידים מרשימים של בריכות, מקדשים וארמונות המשלבים סגנונות בנייה יוניים ומצריים.

○ זמן ביקור מוערך: ארבע-שש שעות.



נאפולי (Napoli)

נאפולי היא אחת מהנמלים הנגישים ביותר לטיול עצמאי בכל הים התיכון. האונייה עוגנת ב-Molo Beverello/Stazione Marittima – ממש במרכז העיר, ובמרחק הליכה של 10–15 דקות ממרבית האטרקציות. אין צורך בשאטל, אין צורך ברכבת – פשוט יוצאים.

⚠️ נאפולי עיר תוססת וגדולה. שמרו על תפציכם בצורה פעילה, במיוחד בשווקים ובאזורים עמוסים. בשקיות אחוריות – שימו מינימום.

א. נאפולי עצמה – ה-DNA של איטליה

רבים מדלגים ישירות לפומפיי ומפספסים עיר מרהיבה. נאפולי היא אחת הערים העתיקות בעולם, אתר מורשת עולמית של יונסק"ו, ועיר הפיצה העולמית. מרכז ההיסטורי כולו ניתן לכיסוי ברגל מהנמל, אבל אני ממציץ ביוחד על השוק האותנטי עם הריחות, הצעקות, הדוכנים וציורי הגרפיטי של מראדונה...

קאסטל נואבו (Castel Nuovo)

הטירה המימי-ביניימית המרשימה ממוקמת ממש ביציאה מהנמל – אי אפשר להחמיץ אותה. נבנתה ב-1279 עבור מלך נאפולי. כניסה לתוך הטירה: כ-6 אירו. אפשר גם לצלם ולהמשיך ללא כניסה.

♀ **מרחק: 2** דקות הליכה מהנמל. פשוטו כמשמעו – ממש ביציאה.

ספאקנאפולי (Spaccanapoli)

הרחוב האגדי שחוצה את נאפולי מקצה לקצה בקו ישר – ניתן לראותו מהגבעות כחתך מושלם בתוך העיר. שמו פירושו 'שסוע נאפולי'. הוא עוקב אחר הרשת הרומאית העתיקה. לאורך הרחוב: כנסיות עתיקות, חנויות מקומיות, אומנים, פיצריות, שוקים ספונטניים. ביקור בו הוא אחת מחוויות ה-'איטליה האמיתית' הטובות ביותר.



- ▶ **קתדרלת נאפולי (Duomo):** כנסיה גותית-רנסנסית עם כמוסת הדם של סן ג'נארו – קדוש העיר. חינם לכניסה.
- ▶ **כנסיית גזו נואבו:** חזית אבן ייחודית מהמאה ה-16. הכיכר שלפניה עם האובליסק עם אגדת השטן בשעות שקיעה.
- ▶ **כנסיית סן דומניקו:** אחת הכנסיות היפות בעיר עם תקרות עוצמתיות.
- ▶ **Via San Gregorio Armeno:** רחוב הנגרים והאומנים של הסצנות הנאפוליטניות (Presepe) – דמויות נציבה ממוסרות לחנויות.

מסלול מומלץ: הנמל ← קאסטל נואבו ← גלריה אומברטו הראשון ← Piazza del Plebiscito ← Via Toledo ← Spaccanapoli ← Via San Gregorio Armeno ← חזרה. כ-4-5 שעות הליכה.

גלריה אומברטו הראשון (Galleria Umberto I)


גלריה מסחרית מסוף המאה ה-19 עם קמרון זכוכית מרהיב – מזכירה את הגלריות של מילאנו ופריז. כניסה חינם. נקודה מצוינת לקפה ומנוחה.

פיאצה דל פלביסציטו (Piazza del Plebiscito)

הכיכר הגדולה ביותר של נאפולי, מוקפת בארמון המלכותי (Palazzo Reale, כ-10 דקות הליכה מהנמל) ובכנסיית סן פרנצ'סקו די פאולה בסגנון הפנתאון הרומי. כניסה לארמון: כ-6 אירו, הכיכר – חינם.

תחנת מטרו טולדו – אמנות תת-קרקעית

תחנת הרכבת התחתית 'Toledo' על קו 1 (הצהוב) זכתה בפרסים ל'תחנה היפה באירופה'. התקרה המכוסה אלפי אריחים בגוונים של כחול היא ממש יצירת אמנות. כדאי לרדת, להסתכל, ולעלות מיד – כרטיס מטרו עולה כ-1.10 אירו ותוקפו 90 דקות.

 **חינם ומומלץ:** קנו כרטיס מטרו, רדו לתחנת Toledo, ראו את האמנות, ועלו מיד. בזמן תוקף הכרטיס תוכלו לנסוע גם לחלקים אחרים של העיר.





פיצה – מה שנאפולי מפורסמת בה

נאפולי היא מולדת הפיצה. הפיצה הנאפוליטנית המסורתית: בצק דק, שוליים תפוחים, עגבניות סן מרצאנו, מוצרלה חינם. לרוב עולה 4-10 אירו. הפיצריות הכי מדוברות:

➤ **L'Antica Pizzeria da Michele**: Via Cesare Sersale 1 – מציעה רק שניים: מרגריטה ומרינארה. תור ארוך אך שווה. פתוחה מ-11:00.

➤ **Sorbillo**: Via dei Tribunali 32 – מפורסמת מאוד, תורים ארוכים.

➤ **Pizzeria da Attilio**: Via Pignasecca 17 – פחות ידועה, מצוינת, פחות המתנה.

➤ **טיפ:** אם הפיצריות הגדולות מלאות – כל פיצריה שיש בה מקומיים ולא רק תיירים – תיהיה בחירה טובה.

ב. פומפיי – טיול עצמאי ברכבת

פומפיי היא הגלות הארכאולוגית המפורסמת בעולם וגישה ממש בקלות מנאפולי. הרכבת Circumvesuviana יוצאת מ-Napoli Porta Nolana (5 דקות הליכה מהנמל) לתחנת Pompeii Scavi – Villa dei Misteri. נסיעה של 35-40 דקות, כ-2.80 אירו לכיוון.

➤ **זמן מינימלי:** 3 שעות. אתר ענק – אי אפשר לראות הכל. תכננו מסלול מראש.

➤ **מוזיאון הסודות:** Villa dei Misteri ממש ליד תחנת הרכבת – בחינם בכרטיס הכניסה הכללי.

➤ **הזמנה:** חובה לקנות כרטיסים מראש! pompeii-tickets.com או האתר הרשמי. בלי כרטיס: או תור ענקי או שאין מכירת כרטיסים (Sold out).

➤ **מדריך שמע:** Rick Steves Audio Europe – מדריך שמע חינמי לפומפיי. מעולה ומפורט.

➤ **ציוד:** בקבוק מים (יש ברזים חינמיים ברחבי האתר), נעליים נוחות (אבנים גדולות), כובע וקרם שמש.

⚠ הרכבת Circumvesuviana נוטה לאיחורים. קחו טווח ביטחון גדול כדי להגיע לאוניה בזמן.





ג. הרקולנאום – קטן יותר, שמור יותר

הרקולנאום (Herculaneum) קרוב יותר לנאפולי ומשומר הרבה יותר מפומפיי. בחלקים ממנו שמורים אפילו הקומות השניות של הבתים. אתר ממוקד יותר ומפחות עמוס מפומפיי.

- **רכבת:** Circumvesuviana לתחנת Ercolano Scavi – כ-20 דקות מנאפולי
- **כרטיס:** כ-13 אירו. משותף עם פומפיי בחבילה.

המלצה שלי: אם ביקרתם כבר בפומפיי – הרקולנאום שווה מאוד. אם זו ביקורתכם הראשונה, פומפיי מרשים יותר. 💡

ליבורנו (Livorno) ⚓

ליבורנו הוא נמל תעשייתי גדול – לא ניתן ללכת ברגל מהמזח לעיר. כולם חייבים לעבור שאטל (חינם לרוב) עד לשערי הנמל. מהשערים ניתן להמשיך ברגל לעיר, לקחת מונית, או אוטובוס. עם זאת, ליבורנו עצמה מפתיעה לחיוב, ואלה שנוסעים לפיזה ופירנצה מפספסים עיר נחמדה ששווה ביקור.

א. ליבורנו עצמה – עיר תעלות מוסתרת

⛪ רובע וונציה נואבה (Venezia Nuova)

הרובע המרהיב ביותר בליבורנו, נבנה במאה ה-17 בהשראת ונציה ומאופיין בתעלות מים צרות, גשרי אבן קטנים ובתים צבעוניים. הרבה פחות תיירים מוונציה האמיתית, ואותה אטמוספירה. מהנה לטייל ברגל 30–45 דקות, לצלם ולשבת בקפה לאורך התעלות.

📍 **כיצד להגיע:** כ-10–15 דקות ברגל מהכניסה לנמל, או מונית קצרה. הכניסה חינם.

🏰 פורטצה נואבה (Fortezza Nuova)

מצודה ענקית בצורת כוכב בת 5 צלעות מהמאה ה-16, מוקפת בתעלות. כניסה חינם! בתוכה תמצאו גנים יפים ומדשאות שבהם מקומיים יושבים ומבלים..

🕒 **זמן:** בין 45 דקות לשעה אחת למסלול טיול של שני הרובעים: וונציה נואבה + פורטצה נואבה. 📍



שוק מרקאטו צ'נטרלה (Mercato Centrale)

שוק האוכל המקומי של ליבורנו – פחות מפורסם משל פלורנסה אך יותר אותנטי. ירקות, גבינות, ועד תוצרת מקומית טריה. מומלץ לאכול ארוחת בוקר קלה כאן. פעיל בבוקר בלבד.

מוזאון ג'ובאני פאטורי

מוזאון בחינם כמעט (כ-4 אירו) המוקדש לציירי הים-תיכוניות של סוף המאה ה-19 – בעיקר Giovanni Fattori, אחד האמנים הגדולים של איטליה. ממוקם בוילה עצומה מחוץ למרכז (2 ק"מ דרומית לנמל). אם יש לכם זמן וחיבה לאמנות – זה בהחלט שווה.

ב. פיזה – 20 דקות ברכבת, חוויה של חיים

פיזה היא הטיוול העצמאי הקל ביותר מליבורנו. רכבת מתחנת ליבורנו לפיזה Centrale עולה כ-4 אירו ולוקחת 20–25 דקות. מתחנת פיזה Centrale: אוטובוס מס' LAM Rossa עד לכיכר הנסים (Piazza dei Miracoli) – כ-10 דקות, או הליכה של כ-20 דקות.

טיול מאורגן מליבורנו לפיזה במחיר שפוי:



כיכר הנסים (Piazza dei Miracoli)

הכיכר שבה מרוכז הכל: המגדל הנטוי, הקתדרלה, בית הטבילה והמוזאון. כניסה לכיכר עצמה – חינם. לכל מבנה יש כרטיס נפרד.

➤ **מגדל פיזה:** כ-20 אירו. הזמינו מראש דרך כאן – הכרטיסים לעיתים נגמרים שבועות קדימה!

➤ **קתדרלה:** כ-15 אירו (כולל בית הטבילה).

➤ **בית הטבילה:** כולל בכרטיס הקתדרלה – אקוסטיקה מדהימה, הדגמות כל שעה.

📷 **צילום:** הצד הצפוני של הכיכר נותן את תמונת ה'תומך במגדל' הטובה ביותר. הצד הדרומי – קל יותר אבל סואן יותר.

📍 **אוכל:** אכלו רק ברחובות הצדדיים מאחורי הכיכר (Via Santa Maria) – חצי מהמחיר של המסעדות על הכיכר עצמה.

⚠️ מגדל פיזה: ללא הזמנה מוקדמת – לא תכנסו.



ג. לוקה – גבינה נסתרת

לוקה מהנה מאוד ומתאימה למי שכבר ביקר בפזזה, היא פחות מוכרת אבל בהחלט שווה ביקור. זוהי עיר מימי הביניים שלמה עם חומות עתיקות שלמות – ניתן לרכוב עליהן באופניים! רכבת מליבורנו - 30 דקות.

➤ **חומות העיר:** 4 ק"מ של חומות מהמאה ה-16 עם שדרת עצים על גביהן. ניתן לשכור אופניים ולעשות את כל הסיבוב (כ-4-3 אירו לשעה).

➤ **Piazza dell'Anfiteatro:** כיכר אוכלית שנבנתה על מבנה האמפיתאטרון הרומאי. ייחודית וצבעונית.

➤ **המלצה שלי:** אם ביקרתם כבר בפזזה ופירנצה – לוקה היא הבחירה הטובה ביותר. שקטה, יפה עם אוכל מעולה.

ד. פירנצה – אפשרי אך דורש תכנון

פירנצה נמצאת כ-90 ק"מ מליבורנו – נסיעה של 1:20-1:30 שעה ברכבת. עם ניהול זמן נכון ניתן לבלות שם 3-4 שעות. המפתח: הכל מוזמן מראש, יוצאים מוקדם, חוזרים בזמן.

הכי נוח: טיול מאורגן מליבורנו לפירנצה – לא מטעם האוניה – אלא מחברת תיירות מקומית אמינה ומנוסה:

CLICK

➤ **דוד של מיכלאנג'לו:** גלריה האקדמיה – **הזמינו מראש!** כ-20 אירו.

➤ **הדואומו:** הקתדרלה עם הכיפה של ברונלסקי – כניסה לכנסייה חינם. לכיפה (466 מדרגות!) – כ-20 אירו, **הזמינו מוקדם.**

➤ **Piazzale Michelangelo:** נקודת תצפית עם נוף פנורמי על פירנצה – **חינם**, הליכה כ-20 דקות מהמרכז.

➤ **Ponte Vecchio:** אחד הגשרים המוכרים ביותר בעולם כולו – **תצפית חינם**, המון חנויות תכשיטים מסביב.

⚠ **אל תנסו לעשות גם פיזה וגם פירנצה באותו יום אלא אם יש לכם +10 שעות בנמל.**





נמל – גנואה (Genova / Genoa)

גנואה – La Superba ('הגאה') – היא יעד אטרקטיבי ואחד מהסודות הגדולים ביותר של ים התיכון. במשך 700 שנה שלטה ברפובליקת הים עם ספינות מסחר וכוח פיננסי שהדהים את כל אירופה. הנמל הוא נמל walk-off! אוניות מסוימות עוגנות ב-Ponte dei Mille ואחרות ב-Stazione Marittima – שניהם צמודים למרכז העיר העתיקה. רוב האטרקציות נגישות ברגל ישירה מהמזח.

א. הנמל העתיק (Porto Antico)

הנמל העתיק שוקם ב-1992 על ידי האדריכל רנצו פיאונו (יליד גנואה ומעצב מרכז פומפידו בפריז). כיום הוא מרכז תרבות, מדע ובידור הממוקם ממש ליד המזח של האוניות – יוצאים ישירות אליו.


האקווריום של גנואה – חוויה אמיתית

האקווריום הגדול ביותר באירופה !!! (70 מאגרי מים, יותר מ-600 מינים) – כרישים, קרני, דולפינים, מדוזות ומגוון ים-תיכוני. מרתק לכל גיל.
▶ **כרטיס:** כ-30 אירו למבוגר. ילדים (4-12): כ-20 אירו.

CLICK 

קישור:

▶ **זמן:** בילוי של 2-3 שעות לביקור מלא.

להילופין: לאוהבי ים ותרבות ימית – ה-Galata Maritime Museum מרתק לא פחות ובמחיר נמוך יותר. 

ספינת הנפטון (Galeone Neptune)

עותק נאמן של גליאון ספרדי מהמאה ה-17 שנבנה לסרטו של רומן פולנסקי ב-1986. הספינה עוגנת בנמל ופתוחה לביקור. חוויה חווייתית ויזואלית ייחודית.

▶ **כרטיס:** כ-10 אירו.

▶ **מיקום:** ממש מול האקווריום, אי אפשר להחמיץ אותה. 



[Bigo-ה](#)

מנוף פנורמי מסתובב בנמל העתיק – 360 מעלות נוף לגנואה, לנמל ולים. מבנה מודרני של רצו פיאנו. כ-25 אירו. 15 דקות של חוויה ותצפית נהדרת.



ב. הקארוג'י – מבוך ימי הביניים

הקארוג'י (caruggi) הוא שם הלועזי של הסמטאות הצרות הנמצאות בלב גנואה העתיקה – אחד מהאתרים הייחודיים ביותר בכל איטליה. הסמטאות כה צרות שהגגות כמעט נוגעים זה בזה, ובשעות הצהריים לא חודר שמש לרצפה. מרכז העיר ההיסטורית של גנואה הוא הגדול מכל עיר באירופה – 3.3 ק"מ רבוע. לכן – לא מנסים לראות הכל. בוחרים מסלול ספציפי או הולכים לפי החשק והענין.

- [Via di Prè](#): אחת הסמטאות הצרות והעתיקות ביותר – הייתה בעבר הרחוב הראשי לנמל. כיום מלאה חנויות מזון, בתי קפה ותחושת ימי הביניים.
- [Via San Lorenzo](#): מסלול שמוביל לקתדרלה ועובר דרך לב הקארוג'י.
- [Piazza delle Erbe](#): כיכר קטנה בלב הקארוג'י עם בתי קפה ואנרגיה מקומית אותנטית.

אוכל מקומי:

- 🍴 **פסטו גנובזה:** גנואה המציאה את הפסטו. האמיתי נעשה ממריח, שמן זית, פינולי, פרמזין ופקורינו. לאכול בכל מסעדה שבה אוכלים מקומיים.
- 🍴 **פוקצ'ה ליגורית:** Focaccia alla Genovese – שמנונית, מלוחה, שטוחה. שונה לחלוטין מהפיצה הנאפוליטנית. Panificio Tossini ב-Via Soziglia – קלאסי וטרי. Farinata (עוגת חמוס אפוייה) – טעם שלא תשכחו.
- 🍴 **Mercato Orientale (MOG)** 15 דקות הליכה מהמרכז. שוק האוכל המקורי של גנואה. אכלו שם פסטו על טריפלי – 12 אירו או מרק דגים מעולה במחיר דומה.





ג. Via Garibaldi – אתר UNESCO

'Strada Nuova' שבנייתה הוזמנה ב-1550 על ידי אצולת גנואה – רחוב שלם של ארמונות רנסנס שהוקמו לפי תוכנית עירונית מאוחדת. כיום רשומה כאתר מורשת עולמי. ב-Via Garibaldi: כל הבניינים ארמונות. ממש כולם.

➤ **Palazzo Rosso (הארמון האדום):** מאה ה-17. אוסף ציורים עם Van Dyck, Dürer, Tiziano. כ-10 אירו.

➤ **Palazzo Bianco (הארמון הלבן):** מול לארמון האדום. אוסף ציורים עם Rubens, Caravaggio, Murillo. כ-10 אירו.

➤ **Palazzo Doria Tursi:** כיום בית עיריית גנואה. מוצג בו הכינור המקורי של ניקולו פגניני – 'il Cannone' – יצירת מופת מ-1743. כניסה לחצרות: חינם!

➤ **חינם ב-Via Garibaldi:** גם ללא תשלום: חפשו דלתות עץ ענקיות פתוחות לאורך הרחוב – ניתן להיכנס לחצרות הפנימיות של הארמונות ולראות מדרגות מפוארות ופסיפסים. ללא עלות. FREE

ד. קתדרלת סן לורנצו

הקתדרלה הגותית-רומנסקית של גנואה – בנויה בפסים שחור-לבן כמו הקתדרלה בפייזה (השפעה פיזאית). בנייתה החלה במאה ה-9 ונמשכה מאות שנים, לכן היא שילוב של סגנונות. בחזית: פורטלים גותיים עשירים ופסלי אריות. בפנים: קפלות, פרסקאות מהמאה ה-15, ארסנל ומוצגים היסטוריים.

➤ **כניסה לכנסייה:** חינם!

➤ **מוזאון הכנסייה:** כולל אוצרות מדהימים ואגדה על פגז שנפל ולא התפוצץ (1941).

➤ **מגדלי הכנסייה:** כ-5 אירו לעלות – נוף על הקארוג'י מלמעלה.

➤ **מרחק:** 5-8 דקות הליכה מהנמל העתיק.

ה. בית קולומבוס ושער פורטה סופרנה

כריסטופר קולומבוס (Cristoforo Colombo) נולד בגנואה – אם כי מדויק יותר לומר שנולד ב-1451 בסמוך לשערי העיר. ניתן לבקר ב'בית קולומבוס' – בית אבן קטן ליד Porta Soprana שמסורתית מיוחס לו, עם גינה קטנה.

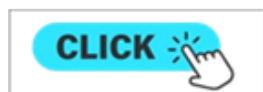
➤ **כרטיס:** כ-4 אירו. לא מוכח היסטורית אך ציורי ושווה ביקור.



► **Porta Soprana**: שער עיר מימי-ביניים מהמאה ה-12 – הכניסה הראשית לגנואה העתיקה. מרשים בפני עצמו. ממוקם ליד בית קולומבוס.
 קונטקסט: גנואה הייתה ביתו של קולומבוס, אך ספרד מימנה את מסעותיו. 💡

1. מוזאון גאלאטה הימי (Galata Maritime Museum)

אחד ממוזאוני השייט הטובים באירופה – מספר את סיפורה של גנואה כמעצמה ימית. כולל: גליאון בגודל טבעי מהמאה ה-17, צוללת קרה מהמלחמה הקרה (!) ניתנת לכניסה, ותצוגות אינטראקטיביות על ניווט, מסחר וקולומבוס.



► **כרטיס**: כ-20 אירו. פחות צפוף מהאקווריום.
 ► **מיקום**: בנמל העתיק, 2 דקות הליכה מהאקווריום.
 המלצה שלי: אם יש בחירה בין האקווריום לגאלאטה – גאלאטה מעניין ומרשים יותר ופחות צפוף. 💡

2. מעלית קסטלטו (Ascensore del Castelletto)

מעלית פנורמית וינטג'ית שנבנתה ב-1909 ועולה מאחד הרחובות במרכז העיר אל Belvedere Castelletto – נקודת תצפית גבוהה עם נוף 360 מעלות על גנואה.



► **מחיר**: 0.90 אירו! אחד הדברים הזולים ביותר שנותנים את הנוף הטוב ביותר.
 ► **כניסה**: Piazza Portello, במרחק 15-20 דקות הליכה מהנמל העתיק.
 צילום: הנוף המוצלח ביותר לגנואה – השקיעה מכאן – מרהיבה. 📷

3. בוקאדסה (Bocadasse) – כפר הדייגים

Bocadasse היא שכונת הדייגים ההיסטורית שנבלעה בתוך גנואה הגדולה. בניינים צבעוניים, חוף חלוקים, מסעדות ים טרי, ורגיעה מוחלטת. האווירה שונה לחלוטין מהקארוג'י.

► **מרחק**: 20-25 דקות הליכה ממרכז העיר לאורך הקורניצ'ה. אפשר גם לנסוע באוטובוס מספר 31.
 ► **מה לאכול**: גלידה ב-Gelateria Balilla (מ-1933!) ישר על גבי החוף. Pesto Trofie בכל מסעדה מקומית לא תיירותית..
 שילוב מומלץ: בוקאדסה + גאלאטה + קארוג'י + Via Garibaldi = יום מושלם בגנואה. 💡



המלצה שלי למסלול הליכה בגנואה

נמל עתיק ← ספינת נפטון / אקווריום ← Caruggi (דרך Via di Prè) ← San
Porta ← Piazza De Ferrari ← Lorenzo (ארמוני יונסק"ו) ← Via Garibaldi
+ Soprana בית קולומבוס ← מעלית Castelletto (נוף!) ← חזרה לנמל (דרך
הקארוג'י הצדדי).

זמן כולל: 4-5 שעות בקצב נינוח עם עצירות לאוכל.

⚠ טעות נפוצה: האקווריום מושך את כולם אבל לוקח 2-3 שעות שלמות. אם רוצים לראות את העיר – דלגו עליו או הגבילו ל-45 דקות, אם אתם עם ילדים – אל תחמיצו אותו.

נמל – לה ספציה (La Spezia)

לה ספציה היא עיר נמל בצפון-מערב איטליה, הנמל ממוקם בתוך המפרץ, כ-2 ק"מ מהמרכז ותחנת הרכבת. מרבית האוניות מספקות שאטל חינמי עד לשערי הנמל (Stazione Marittima), ומשם ניתן להמשיך ברגל, אוטובוס או מונית.

בעיני, זהו נמל העגינה הכי נפלא באירופה (ללא סקנדינביה) במיוחד בזכות הביקור בצ'ינקווה טרה – חמשת הכפרים אולי הכי יפים ומיוחדים באטליה.

א. לה ספציה עצמה – מה שרוב הנוסעים מפספסים

מרבית הנוסעים עוזבים מיד לצ'ינקווה טרה ומדלגים על לה ספציה. העיר קומפקטית, שטוחה ונוחה לטיול ברגל, עם עצי דקל, שדרות מוצלות ואווירה איטלקית לגמרי לא תיירותית.

הלונגומרה (Passeggiata Costantino Morin)

טיילת הים הראשית של לה ספציה – שדרה ירוקה עם עצי דקל ופלטנוס לאורך כל המפרץ. מחברת את הנמל לגלריות העיר ולגנים הציבוריים. פרפקטית להליכה למי שכבר ביקר מספר פעמים בצ'ינקווה טרה.

מרחק: מהנמל – ממש ביציאה. הטיילת מתחילה לפני שאתם מגיעים לשערים.

קאסטלו סן ג'ורג'יו (Castello San Giorgio) 🏰

מצודה מימי-ביניימית מהמאה ה-11 הניצבת על גבעה מעל העיר. מהמגדלים נשקף נוף מרהיב על כל המפרץ כולל נמל הקרוזים. בפנים קיים מוזאון קטן עם חפצי ארכאולוגיה ים-תיכונית.

➤ **כניסה:** כ-3 אירו. לרוב פתוח 09:30–12:30 ו-14:00–18:00. סגור ביום שני.

➤ **הגעה:** 15 דקות הליכה ממרכז העיר, עם מדרגות בחלק הסופי.

💡 **טיפ:** טפסו קודם לטירה לנוף, ואז רדו לעיר – כך יורדים יורדים יותר בנוחות.

Via del Prione – עורק העיר 📍

הרחוב המסחרי הראשי של לה ספציה – פדסטריאני, מלא חנויות מקומיות, בתי קפה ואנשי עיר. אין כאן תיירות מלאכותית. תוותרו על ארוחת בוקר באוניה ותאכלו את ארוחת הבוקר בבר מקומי עם פוקצ'ה טרייה וקפוצ'ינו – 2–3 אירו בלבד.

מוזאון 'Il Castello' וגלריות העיר 🏛️

Museo Civico 'Amedeo Lia' (Via Prione 234) הוא מוזאון אמנות מרשים הכולל ציורים איטלקים מהמאה ה-13 עד ה-18, לרבות יצירות של טיצ'אן, רפאל ותינטורטו. כ-10 אירו. לאוהבי אמנות רנסנסית – זאת 'סטייה' מאוד שווה.

ב. צ'ינקוה טרה הקסומה – החוויה המרכזית

חמשת הכפרים (Cinque Terre) הם אחד מיעדי הטיול הנחשקים ביותר באירופה: כפרים מימי-ביניים הבנויים על צוקי הים, כרמים תלולים, בתים צבעוניים ושבילי הליכה המרשימים ביותר בים התיכון. כולם רשומים כאתר מורשת עולמי יונסק"ו. הגעה ברכבת או מעבורת – שתיהן עצמאיות לחלוטין.





רכבת – הדרך המהירה והבטוחה

הרכבת (Cinque Terre Express) יוצאת מתחנת לה ספציה צ'נטרלה ומגיעה לכל חמשת הכפרים. לוח הזמנים תכוף – כל 20–30 דקות. זו הדרך הבטוחה ביותר לחזור לנמל בזמן.

➤ **תחנת הרכבת:** לה ספציה צ'נטרלה – כ-2 ק"מ מהאונייה. מונית: 15 אירו. אוטובוס קו S/L/3: 1.50 אירו. אפשר לעשות טיול רגלי נחמד (מהאונייה לתחנת הרכבת) על קו המים ובטיילת בדרך לתחנת הרכבת.

➤ **זמני נסיעה:** 8 דקות Riomaggiore | 12 דקות Manarola | 17 דקות Corniglia | 22 דקות Vernazza | 25 דקות Monterosso.

➤ **Cinque Terre Treno Card:** כרטיס הכולל נסיעות בלתי מוגבלות + גישה לשבילים + גישה לשירותים. מחיר משתנה לפי עומס צפוי (כ-19.50–32.50 אירו ליום). קנו בתחנה עצמה.

➤ **כרטיס רגיל:** לאלה שרוצים כפר אחד בלבד – כרטיס רגיל Trenitalia (כ-5–10 אירו לנסיעה). חסכוני יותר.

➤ **Cinque Terre Card:** שווה ומומלץ רק אם מתכננים 2–3 כפרים. לכפר אחד – קנו כרטיס רגיל.

⚠ **הרכבת Cinque Terre Express ידועה בעיכובים. קחו טווח בטחון של 60–75 דקות לחזרה לאונייה.**

מעבורת (Ferry) – הדרך הציורית להגיע לכפרים

מעבורות ציבוריות יוצאות מהמרינה שסמוכה לנמל ישירות לכפרי צ'ינקוואה טרה. שייט עם נוף לצוקים ולכפרים מהים – חוויה שונה לחלוטין מהרכבת. נסיעה לכפר הרחוק (Monterosso) לוקחת כ-2 שעות.

➤ **מחיר:** כ-30–35 אירו הלון-חזור לכל הקו. אפשר לרדת ולעלות בכל כפר.

➤ **עונה:** פעיל בעיקר באפריל-ספטמבר. בחורף – מוגבל מאוד.

💡 **שילוב מומלץ:** קחו מעבורת לכיוון אחד (נוף לים) ורכבת לחזרה (מהיר ובטוח). השילוב הטוב ביותר.

⚠ **מעבורות מבוטלות בגלים. לא להסתמך עליהן כאמצעי החזרה היחיד לאונייה.**

איזה כפר לבחור?

בחרו 1–2 כפרים מקסימום שלושה בלבד. ניסיון לראות את כל חמשת הכפרים זאת טעות מה גם שהכפר המרוחק ביותר (מהנמל) הוא הכי פחות מרשים.



ההמלצות שלי:

➤ **Riomaggiore (ריומאג'ורה):** הקרוב ביותר ללה ספציה (8 דקות). הכפר הדרומי ביותר. סמטאות צרות, ספינות צבעוניות, מגדל מימי-ביניים. נהדר לטיול מהיר. מתחיל (אם פתוח) את שביל Via dell'Amore לכיוון Manarola.

➤ **Manarola (מנארולה):** הכפר הצבעוני ביותר ומצולם ביותר בצ'ינקווה טרה. הנוף המסורתי של הבתים הצבעוניים משתקף בים. עלו 5 דקות מהתחנה לנקודת הצילום הטובה ביותר.

➤ **Vernazza (וורנאצה):** לדעת רבים הכפר היפה ביותר – עם נמל קטן וטבעי, ספינות דיג, מגדל מימי-ביניים וכיכר עם בתי קפה ומסעדות. הכי עמוס בתיירים.

➤ **Corniglia (קורניליה):** הכפר היחיד שאינו על הים ישירות – בנוי על קצה רכס סלע. מגיעים אליו בטיפוס 382 מדרגות מהתחנה (!) או באוטובוס. שקט יחסית.

➤ **Monterosso al Mare (מונטרוסו):** הכפר הגדול ביותר ובעל החוף החולי הרחב. פחות מעניין לדעתי, אבל נחמד לשחייה ורגיעה. זהו הכפר הרחוק ביותר (25 דקות).

📷 **תמונת המיליון:** מ-Manarola: עלו 5 דקות לשביל הכרמים מעל הכפר – הנוף שמופיע על כל פוסטקארד ליגורי.

🕒 **אוכל:** לימונצ'לו מקומי, פסטו גנובזה על לינגוויני, אנשובי ביין לבן. כל בית קפה בכפרים מציע את הגירסה אמיתית.

⚠️ **קיץ (יולי-אוגוסט) = עמוס מאוד. הגיעו לכפרים לפני 10:00 או אחרי 16:00. בשעות הצהריים – עמוס מאוד.**

ג. פורטו ונרה (Portovenere) – היהלום הנסתר

אם כבר מיציתם את צ'ינקווה טרה בטיולים קודמים (איך אפשר למצות אתזה?) אז סעו לפורטו ונרה. זוהי עיירת נמל קטנה בקצה המפרץ, המשמרת את צלמה מימי הביניים כמעט במלואו. פחות תיירים, אווירה אחרת לגמרי – שקט ורוגע בניחוח איטלקי ואותנטי.

➤ **הגעה:** מעבורת מהמרונה של לה ספציה – כ-30 דקות. כ-15-18 אירו הלוך-חזור.

➤ **כנסיית סן פייטרו (San Pietro):** כנסייה גותית-ליגורית מהמאה ה-12 בנויה ממש על קצה הסלע מעל הים. נוף עוצמתי. כניסה חינם.

➤ **מגדל דוריה (Torre Doria):** מגדל מימי-ביניים שנותן נוף לכל המפרץ. כניסה קטנה – כ-3 אירו.



- ▶ **Grotta Arpaia:** המערה שבה לפי המסורת ביורן שחה את כל המפרץ. ממש מתחת לכנסייה.
- ▶ **הסמטאות הצבעוניות:** רחוב ראשי צר עם בתים גבוהים בצבעי אוקר-אדום. חנויות, דגים ולימונד מקומי.

ד. לוגיסטיקה – טיפים חשובים

- ▶ **בוקר מוקדם:** צאו לצ'ינקוואה טרה בגל הראשון שיורד מהאוניה. ב-09:00 הכפרים פחות עמוסים בתיירים.
- ▶ **חזרה:** צאו לפחות כ-70-90 דקות לפי מועד החזרה ההכרחי. הרכבת מהכפר + נסיעה לנמל + כניסה לאוניה.
- ▶ **מזג אוויר:** אם יורד גשם – הרכבת בטוחה. אל תסמכו על מעבורות ביום גשום.
- ▶ **לבוש:** נעלי הליכה חובה! שבילי הכפרים מלאי מדרגות ואבנים. כפכפים = סכנה.
- ▶ **מזומן:** חנויות קטנות בכפרים לא תמיד מקבלות כרטיס. קחו מזומן לאוכל ובעיקר לשתיה.

ניס – הריביירה הצרפתית (Villefranche-sur-Mer)

וילפראנש הוא Tender Port – האוניה עוגנת במפרץ ועוברים מהאוניה לחוף בסירות קטנות. הסירות מורידות אתכם ממש בלב הכפר הצבעוני. וילפראנש הוא גם אחד הנמלים היפים ביותר בים התיכון, עם בניינים בצבעי אוקר ורוד וסניאי צרפתי, אני מאוד אהבתי לטייל בכפר – הרבה יותר מאשר הנסיעה לניס בשייט הקודם שלי.

קפלת סנט-פייר (Chapelle Saint-Pierre)

הקפלה הקטנה הזאת היא אחד המקומות המרהיבים ביותר בריביירה. ממוקמת ממש על שפת הים, ב-1957 האמן הצרפתי ז'אן קוקטו (Jean Cocteau – המשורר, הסופר, הקולנוענית ומעצב הפסיפסים) פרנס את שחזורה ועיטר את כל פנים הקפלה בציורי קיר מרהיבים המתארים את חיי הדייגים המקומיים ואת סנט-פייר (שמעון פטרוס). כניסה: 4 אירו. ממש 2 דקות מהמזח.

- ▶ **שעות:** סגור בימי שני ושלישי. פתוח 09:30-12:30 ו-14:00-18:00 (בדקו לפני).
- ▶ **טיפ:** הגיעו בבוקר מוקדם לפני אלפי הקרוזיונרים.



ציטדל סנט-אלמו (Citadelle Saint-Elme) 🏰

המצודה הגדולה הממוקמת על גבעה מימינכם כשירדים מהסירה. נבנתה ב-1557, היא בין המצודות השלמות ביותר באירופה. בפנים: 3 מוזאונים קטנים (אמנות, היסטוריה, פסלים תת-ימיים), גנים ונוף מרהיב. כניסה: **חינם!**

📍 **הליכה:** 5–8 דקות מהמזח עם עליות קלות.

Rue Obscure 📍 **העיר העתיקה**

מאחורי הטיילת המרכזית מסתתרת עיר עתיקה מלאת קסם עם:

➤ **Rue Obscure:** רחוב קמור מהמאה ה-13 – כ-130 מטר של מנהרה חשוכה מתחת לבתים. מעניין, מיוחד ומרגש.

➤ **כנסיית סן-מישל (Église Saint-Michel):** כנסייה ברוקית מהמאה ה-17 עם איבר עתיק. חינם.

➤ **Quai de l'Amiral Courbet:** הטיילת הים עם מסעדות דגים.

לנוסעים לניס (Nice)

תחנת הרכבת של וילפראנש נמצאת 10 דקות הליכה מהמזח (עם עליה רגלית). רכבת לניס: 6–10 דקות, יוצאת לעיתים תכופות, כ-2.20 אירו. ניס היא עיר גדולה ונוחה לטיול עצמאי.

➤ **Promenade des Anglais:** הטיילת האגדית של ניס – 4 ק"מ לאורך הים. ריצה, אופניים, הליכה. חינם.

➤ **Vieux Nice (העיר העתיקה):** שוק פרחים (Cours Saleya) – הטוב ביותר בריביירה, פתוח עד 13:00. ביום ראשון שוק עתיקות במקום שוק הפרחים.

➤ **מוזאון מאטיס:** Villa des Arènes – יצירות הנרי מאטיס. 10 אירו. קצת מחוץ למרכז (צריך לנסוע באוטובוס).

➤ **קזינו ניס:** Casino Ruhl – רלוונטי בשעות הערב – לא רלוונטי למגיעים בקרוז.

🛒 **קניות:** שוק Cours Saleya: מתנות מקומיות מקוריות ולא יקרות.

מונקו

מונקו המדימה והיחודית נמצאת 20 דקות ברכבת מהכפר וילפראנש. הנוף בדרך לאורך חוף הסלע מרהיב. מונקו היא מדינה עצמאית שמציגה בעיקר – יוקרה!

➤ **Le Rocher (הסלע):** הרובע העתיק של מונקו על גבעה עם: ארמון הנסיך, הקתדרלה (קבר Grace Kelly), גן אקזוטי. חינם לשוטט.

➤ **קזינו מונטה קרלו:** מבחוץ – חינם ומרהיב, נמצא בתוך ארמון.

💡 **טיפ:** אל תנסו לעשות גם את ניס וגם את מונקו – בחרו אחד ותטיילו בנחת.



נמל מרסיי (Marseille)

מרסיי היא העיר הגדולה ביותר בצרפת אחרי פריז, ואחת הערים הוותיקות ביותר באירופה – מיוסדת על ידי היוונים בשנת 600 לפנה"ס. הנמל עצמו ענק ותעשייתי, ומהמזח יש לקחת שאטל (חלקם חינם, חלקם בתשלום – בדקו עם האונייה) עד לפתח העיר. יש מקומות במרכז העיר שמרגישים כאילו שאתם בג'נין (מיליון פאטמות!). אז או ללכת לקניון או לטייל לאורך החוף.

⚠ לא ניתן ללכת ברגל מהמזח – הנמל הוא אזור תעשייתי מוגן. השאטל מוריד ב- Place de la Joliette, מרחק הליכה של 20–25 דקות מה-Vieux-Port.

ווייה-פורט (Vieux-Port) – הלב הפועם

הנמל העתיק של מרסיי – נמל הבית מאז 600 לפנה"ס. כיום מוקף ברחוב מסחר ובמסעדות, אך עדיין מלא חיים, ספינות ודייגים. הליכה לאורך קו המים תביא אתכם לשם.

➤ **שוק הדגים:** Marché aux Poissons בצדה המזרחי של הנמל. דייגים מוכרים ישירות מהסירות.

➤ **Fort Saint-Jean + Fort Saint-Nicolas:** שני מבצרים הסוגרים את פתח הנמל. פורט סנט-ז'אן – חינם ופתוח לציבור (חלק ממוזאון MUCEM). פורט סנט-ניקולא נפתח מחדש במאי 2024 – כניסה חינם. מקום יותר נעים (מבחינת אווירה עויינת) מאשר מרכז העיר.

🚢 **טיפ:** עבורו על מעבורת קטנה (Navette/Ferry – כ-0.50 אירו) מצד לצד של הנמל. חוויה קטנה ומהנה.

בזיליקה נוטר-דאם דה לה גארד

הכנסייה הגבוהה של מרסיי, יושבת על גבעה בגובה 162 מטר מעל הים ונותנת נוף 360 מעלות לעיר ולים. אחת מחוויות הנוף הטובות ביותר בים התיכון.

➤ **כניסה:** חינם לחלוטין.

➤ **הגעה:** אוטובוס 60 מ-Vieux-Port (כ-15 דקות), או 'רכבת תיירים' קטנה מ-Vieux-Port (כ-10 אירו הלוך-חזור).

➤ **הליכה:** 45 דקות עליה מ-Vieux-Port – כבדה קצת אך ניתנת לביצוע.

📷 **צילום:** הנוף הטוב ביותר בשחר ובשקיעה. בחצי הגובה יש גם נקודות תצפית.



הפתרון המושלם גם למרסיי – האוטובוס האדום



פאלמה דה מיורקה (Palma de Mallorca) 📍

פאלמה היא בירת האי מיורקה ואחת מהיעדים האהובים ביותר בים התיכון. הנמל ממוקם 5-6.5 ק"מ ממרכז העיר – לא ניתן ממש ללכת ברגל בשעות העומס וחום הקיץ. מהנמל: שאטל חברת האונייה (15 אירו הלוך-חזור), מונית (20 אירו לנסיעה), אוטובוס עירוני (3 אירו) או ה-Bus Nautic (מעבורת חשמלית על המים – מרהיבה ויחסית חדשה).

א. הקתדרלה לה-סאו (La Seu Cathedral) – חובה

הקתדרלה הגותית הענקית של פאלמה היא אחד ממבני ימי הביניים המרשימים ביותר בספרד. בנייתה החלה ב-1229 על אתר מסגד ונסתיימה ב-1601 – 372 שנים! ב-1903 גאודי עצמו הוזמן לסייע בשיפוץ הפנים, ועיצובו הם חלק מהאלמנטים הייחודיים לה.

- **פנס הצומח:** תאורת הפנס הגדולה שיצר גאודי מוסיפה צבע ייחודי לתוך האולם העצום.
- **חלון הוורד:** אחד מחלונות הוורד (Rose Window) הגדולים בעולם – 1230 אבנים גיר שנוצרו בפינות.
- **קפלת מיקל ברסלו:** קפלה בסגנון אמנות עכשווי מהמאה ה-21, נוצרה על ידי האמן מיקל ברסלו. מרהיבה במיוחד.
- **כרטיס:** כ-9 אירו. פתוחה מ-10:00. שעות משתנות – בדקו.
- 🎫 **הזמנה:** קנו מראש דרך האתר הרשמי Skip-the-line – catedral-mallorca.org זמן.
- 📷 **מיקום:** נוף הקתדרלה הטוב ביותר: מה-Parc de la Mar שמתחתיה (עם הבריכה השחורה).

ב. ארמון האלמודאינה (Palau de l'Almudaina)

ממש לצד הקתדרלה. ארמון ימי ביניים מרהיב שהיה מבצר מוסלמי ולאחר מכן הפך לארמון מלכי מיורקה. כיום אחד מהארמונות הרשמיים של המשפחה המלכותית הספרדית.

- **כניסה:** כ-7 אירו. פתוח בוקר – כדאי לבדוק שעות פתיחה.
- 💡 **טיפ:** בקיץ – אירועים של משמר הכבוד. תבדקו אם מתקיים בתאריך שלכם.



ג. הרובע הגותי – עיר עתיקה ברגל

מאחורי הקתדרלה מתחיל הרובע הגותי של פאלמה – רשת של סמטאות צרות, בתי קפה, חנויות מקומיות ונפגשים ב-Plaça Major (הכיכר הראשית). אופי ייחודי של עיר ים-תיכונית ספרדית.

- **Sa Llotja**: בית הסוחרים הגותי מהמאה ה-15 עם עמודים ספירליים ייחודיים. נוף מרהיב מבחוץ – חינם.
- **Passeig del Born**: השדרה הראשית של פאלמה – קפה, גלידה, חנויות אמנות.
- **Banyes Àrabs (מרחצאות ערביות)**: שרידי המאה ה-10 לספירה. כניסה כ-4 אירו.
- **Santa Catalina**: שכונת הדייגים לשעבר – כיום האזור הכי אופנתי ב-food בפאלמה. Bar, מסעדות, מוזיקה.

ד. טירת בלבר (Castell de Bellver)

טירה עגולה ייחודית (אחת היחידות בספרד) מהמאה ה-14, יושבת על גבעה 3 ק"מ מהעיר ונותנת נוף פנורמי מלא לפאלמה, הנמל והים. מוזאון היסטוריה בחלק ממנה.

- **כניסה**: כ-4 אירו.
- **הגעה**: אוטובוס מס' 50 מהעיר העתיקה (כ-20 דקות), או מונית.
- 💡 **שילוב**: שלבו ביקור בבלבר עם הטיול בעיר העתיקה – הנוף מהטירה ולאחר מכן ירידה לעיר מאחרת.

ה. רכבת העץ לסולר (Tren de Sóller)

אם יש לכם יום ארוך בנמל – הרכבת הוינטג'ית מ-1912 מפאלמה לעיירת סולר (בהרי הטרמונטנה) היא חוויה קסומה. עוברת דרך הרים, מנהרות ונוף קסום.



- **מחיר**: כ-25 אירו הלוך-חזור.
- **משך**: כ-70 דקות לנסיעה אחת.
- **מ-Sóller**: חשמלית ייחודית מ-1913 מ-Sóller לנמל הקטן Port de Sóller – 15 דקות נוספות.

⚠️ הרכבת לסולר לא כדאית אם יש לכם פחות מ-7 שעות בנמל – נסיעה + ביקור + תזרה לוקחים הרבה זמן.




נמל – מלגה (Málaga)

מלגה היא עיר ספרדית שמחה ואנרגטית, בת 2,800 שנה (ייסודה הפניקים כ-'Malaka'), עם עבר מורי עשיר, ולדתו של פבלו פיקאסו, חופים ים-תיכוניים, טפאס מדהימים ואחד הרצפים האורבניים המעניינים בספרד. הנמל ממוקם ב-Terminals A-ו-30-20 B, דקות הליכה מהמרכז ההיסטורי. שאטל עירוני: 1 אירו. רכבת תיירים 3 (Petit Train): אירו.

 הנמל מחולק לכמה טרמינלים. בדקו מאיזה טרמינל יוצאת האונייה שלכם – מ-Terminal A-ו-B (קרובים יותר) או מ-Terminal 3 (רחוק יותר, מחייב שאטל).

א. מסלול ההליכה שאני ממליץ עליי

מלגה היא אחת מהערים הנוחות ביותר לטיול עצמאי – רוב האתרים קרובים זה לזה והאזור ההיסטורי שטוח יחסית. המסלול המומלץ שלי:

 נמל ← Muelle Uno (רציף תיירים) ← Paseo del Parque
Teatro Romano ← La Alcazaba ← Museo Picasso ← Plaza de la Catedral La Manquita ← Calle Larios ← Merced (בית הולדת) ← Mercado de Atarazanas (אוכל) ← Playa Malagueta (חוף) ← חזרה לנמל.

 זמן כולל: 4-5 שעות הליכה נינוחה עם עצירות.

ב. Muelle Uno ורציף הנמל

'Muelle Uno' הוא הרציף המשופץ לאורך הנמל – עם חנויות, מסעדות, בר-קוקטיילים ונוף לאוניות. לא חובה מבחינת תרבות, אך נעים לכמה דקות וקרוב לנמל. ממנו מתחיל ה-Paseo del Parque.

ג. Paseo del Parque

שדרה מוצלת נהדרת עם עצי פיקוס ענקיים לאורך הגבול בין הנמל לעיר. המשך טבעי אל המרכז ההיסטורי. חינום. כ-10 דקות הליכה מהנמל.



ד. התיאטרון הרומי (Teatro Romano de Málaga)

תיאטרון רומי מהמאה הראשונה לפנה"ס – מימי הקיסר אוגוסטוס – שנחשף מחדש בשנות ה-50 של המאה ה-20 במהלך חפירות. שמור מרהיב בהתחשב בגילו, ומאפשר כניסה חינם לאזור המושבים ולבמה.

➤ **כניסה: חינם** לחלוטין. פתוח לאורך כל שעות היום.

➤ **מיקום:** ממש לרגלי האלקסאבה. צילום התמונה הטובה ביותר הוא: מהכביש הראשי Alcazabilla, עם האלקסאבה ברקע.

ה. האלקסאבה (La Alcazaba)

המצודה המורית של מלגה מהמאה ה-11 – אחד ממצודות-הארמון המוריות השמורות ביותר בספרד. נבנתה על ידי ה-Hammudid Berbers בשנת 1040–1060 על יסודות קרתגיניים ורומיים. עם טיפוס דרך שערים מקושטים וגנים מדורגים עם מזרקות מים ואריחים ים-תיכוניים – האווירה הים-תיכונית-מורית מחלחלת.

➤ **כניסה:** 3.50 אירו. פתוחה 09:00–20:00 (קיץ), 09:00–18:00 (חורף).

➤ **נוף:** נוף פנורמי מרהיב על מלגה, הנמל והים התיכון. הטוב ביותר בעיר.

➤ **גנים:** גנים מדורגים עם עצי תפוז, ורדים ומזרקות מורים. מקום נעים ונחמד מאוד לשבת ולנוח.

➤ **תמונה:** הנוף הטוב ביותר של האלקסאבה מבחוץ: מה-Paseo del Parque מסביב לתיאטרון הרומי, עם שני האתרים בפריים אחד. 📷

➤ **כרטיס משולב:** כרטיס משולב עם טירת גיבראלפארו: 5.50 אירו. כדאי רק אם יש לכם מספיק זמן לשתייהן. 🎫

ו. טירת גיבראלפארו (Castillo de Gibralfaro)

טירת ההגנה העליונה של מלגה, ניצבת על גובה 130 מטר מעל הים, מחוברת לאלקסאבה דרך Coracha – מעבר חומות כפול. נבנתה ב-1340 על יסודות פניקיים ורומיים. נוף 360 מעלות – הפנורמה המרהיבה ביותר על מלגה, נמל הספינות ואפילו חוף מלגטה.

➤ **כניסה:** 3.50 אירו (או 5.50 בכרטיס משולב עם אלקסאבה).

➤ **הגעה:** אוטובוס #35 מה-Alameda Principal (כ-15 דקות). אפשרות הליכה: 30–40 דקות עליה תלולה מהאלקסאבה.

➤ **טיפ:** קחו אוטובוס למעלה וחזרו ברגל לאלקסאבה. תהיה לכם ירידה נוחה ללא הטיפוס הקשה. 💡



ז. מוזאון פיקאסו (Museo Picasso Málaga)

הוא שוכן בתוך Palacio de Buenavista – ארמון מהמאה ה-16 עם חפירות ארכאולוגיות פניקיות ורומיות גלויות מתחת לרצפת הזכוכית.

- **אוסף:** יותר מ-285 עבודות שנתרמו ישירות על ידי משפחת פיקאסו – ציורים, פסלים, קרמיקה ורישומים.
- **כרטיס:** כ-12 אירו. שעות: 09:30–20:00 (קיץ).
- **מה לחפש:** הסדרה 'Maternidades', עבודות הקוביזם הסינתטי ופורטרטים מאוחרים – הם שמורים כאן.

המלצה חשובה: מומלץ לקנות מראש מאחר ובקיץ יש תורים מטורפים: 



Museo Casa Natal Picasso – בית הולדת של פיקאסו

Plaza de la Merced 15 – הבניין שבו נולד פיקאסו. הקומה הראשונה שוחזרה כדירת המשפחה מ-1881, עם ריהוט תקופתי ועבודות מוקדמות של האב (מורה לציור). כ-3 אירו. אם אתם ממש מתרגשים מהעניין....

- **שעות:** 09:30–20:00 יומי.
- **היכר:** Plaza de la Merced עם פסל פיקאסו ועצי הדרים – כיכר חיה עם מקומיים. נחמד לשיבה.

ח. קתדרלת מלגה – La Manquita

קתדרלת מלגה היא אחת הקתדרלות המרתקות ביותר בספרד – לא בגלל שהיא שלמה, אלא דווקא בגלל שאינה. בנייתה החלה ב-1528 ונמשכה 238 שנה (!) ולמרות זאת – מגדל אחד מתוך שניים לא הושלם לעולם. הכסף שנועד למגדל השני נשלח ב-1783 לתמוך במרד העצמאות האמריקאי, ולכן הפך הנדיב הספרדי קרל השלישי לאחד ממממני עצמאות ארה"ב.

- **כינוי:** La Manquita = 'בעלת היד האחת' בספרדית מלגית.
- **כרטיס:** כ-6 אירו. שעות: 10:00–18:00 (בדקו עדכניות).
- **גג הקתדרלה:** כרטיס נוסף כ-3 אירו – עלייה לגג עם נוף פנורמי על מלגה. מומלץ מאוד.
- **פטיו הנארנחוס:** חצר פנימית – מורשת מסגד שעמד כאן לפני הקתדרלה. נגישה בחינם.



ט. Plaza de la Constitución-ו Calle Marqués de Larios

Calle Larios היא הרחוב הראשי המסחרי של מלגה – פדסטריאני, מקושט בענפי ברזל מקושטים ועצי קמפוס. פתיחה רשמית ב-1891. בסוף הרחוב – Plaza de la Constitución עם בית הקפה המסורתי El Liceo ואנשים מקומיים יושבים בשמש.

קפה מלגה: Café con Leche Malagueño – מיוחד. מוגש עם טבעת לימון. תוסיפו סוכר ולימון והכה שונה מכל קפה ספרדי אחר.

י. Mercado de Atarazanas

שוק האוכל המרכזי של מלגה – בנוי ב-1879 בתוך מה שהיה שוק ערבי מהמאה ה-14. תמצאו כאן: דוכני ים טרי, ירקות, גבינות, וטפאס.

➤ **שעות:** ימי שני-שבת, 08:00–15:00. סגור ראשון.

➤ **מה לאכול:** Espetos de Sardinas (סרדינים בשיפוד על אש), Fritura Malagueña (מאכלי ים מטוגנים), Manzanilla olives. הכל במחירים מקומיים סבירים ביותר.

📖 **מתנות:** יין מלגה (Malaga DOP – יין מתוק), ורמוט מקומי, שמן זית אנדלוסי – מוצרים ייחודיים מהשוק.

יא. El Pimpi – הבודגה המיתית

El Pimpi (Calle Granada 62) הוא המוסד הגסטרונומי הסמלי ביותר של מלגה – מרתף ויין ישן מהמאה ה-18 שהפך למסעדה-בודגה. על החביות שבקירות חתימות של ידוענים: אנטוניו בנדראס, מלכים, ראשי ממשלה. מיין מלגה מקומי עם tapas – ארוחת הצהריים המושלמת.

➤ **מה להזמין:** Vino de Málaga (יין מתוק מקומי), Porra, Chivo a la Pastoril (מרק קר).

➤ **מחיר:** Tapas: 2–5 אירו. כוס Malaga: 2–3 אירו.

🕒 **תזמון:** הגיעו לפני 14:00 – אחרי כן עמוס ועשוי להיות תור.

יב. Playa de la Malagueta – חוף הים

אם בא לכם לשחות - החוף העירוני הגדול של מלגה, 15–20 דקות הליכה מהנמל לאורך הרציף. חול בזלתי כהה, כורסאות ים להשכרה (4–6 אירו), שירות מגבת ו-Chiringuitos (בתי קפה ים).

➤ **Chiringuito:** בר-ים ספרדי: Espetos de Sardinas + ביירה + אמפי חוף ים. האנדלוסי הכי אנדלוסי שיכול להיות.

➤ **שחייה:** הים נקי ויפה. לא סלעים – חול דק.

יג. יציאה לגרנדה (Granada)



אם יש לכם יום ארוך (שהאוניה עוגנת מוקדם ומפליגה מאוחר) – גרנדה ואלהמברה נמצאות 2 שעות ברכבת AVE מהירה ממלגה. ארמון האלהמברה הוא אחד מאתרי ה-UNESCO המרהיבים ביותר בעולם.

➤ **רכבת:** מלגה Maria Zambrano לגרנדה – 2 AVE, שעות, כ-25–40 אירו.

➤ **כרטיסי אלהמברה:** חובה להזמין מראש! לעיתים אוזלים חודשים קדימה.

⚠ **כרטיסי אלהמברה = חובה מראש. אין קנייה בכניסה. הנסיון לבוא ללא הזמנה = אכזבה בטוחה.**



⚠ **גרנדה מתאימה רק ל-10+ שעות בנמל. חשבו: 2 שעות × 2 (נסיעה) + ביקור = יום צפוף מאוד.**

טיפים לוגיסטיים למלגה

שאטל: שאטל עירוני עולה יורו אחד. 5 דקות נסיעה מהנמל – Plaza de la Marina הכי פשוט, הכי קל והכי נוח. 🚗

קורקינט חשמלי: Lime ו-Tier זמינים בכל מלגה. נסיעה לאורך הרציף ולכירות – 3–5 אירו לנסיעה. 🛵

חום: מלגה חמה מאוד בקיץ. תכננו ביקור מוזאונים ואלקסאבה בבוקר, חוף בצהריים. 🔑

תשלום: כרטיסי אשראי מקובלים כמעט בכל מקום. צריך מזומן לשוק ול-chiringuitos. 💳

חזרה: גיבו 45–60 דקות לחזרה לנמל מהמרכז. ותוסיפו 20 דקות למעלה לכניסה לאונייה. 🕒

🏠 **המסע שלכם מתחיל עכשיו – מאחל לכם שייט נפלא!**

המדריך עודכן לשנת 2026. מומלץ לאמת מחירים, שעות ולוחות זמנים לפני הביקור.

מוגש לכם באהבת חינם!

