


## טיול במרצלונה באוטובוס האדום

### HOP ON HOP OFF

סקירה זו רלוונטית אך ורק למסלול של האוטובוס הזה:

<https://did.li/Red-Barcelona>

#### סקירה כללית:

יש מספר חברות שמפעילות אוטובוס תיירים, אך סקירה זול רלוונטית אך ורק לאוטובוס 

שבקישור הזה: <https://did.li/Red-Barcelona>


ראשית, אתם צריכים לבחור האם אתם מעוניינים להנות מהחוויה הנוחה הזאת למשך  24 שעות או 48 שעות.


המחיר ליומיים הרבה יותר משתלם כי הוא עולה רק מעט יותר מהכרטיס ליום אחד!

הנסיעה היא ללא הגבלה למשך 24/48 שעות מהרגע שעליכם על האוטובוס בפעם הראשונה. 


(למשל, אם עליכם על האוטובוס בשעה 12.00 בצהרים – תוכלו לעלות עליו בשעה 12.00 יומיים לאחר מכן)

העליה לאוטובוס באמצעות הברקוד שאתם תקבלו לטלפון הנייד שלכם, או בכרטיס נייר. 

לאוטובוס יש שני "סיפונים" בקומה העליונה הנסיעה היא עם גג פתוח, אבל כשמתחיל גשם, ניתן לרדת לקומה התחתונה ולהמשיך לצפות במה שהעיר המדהימה הזאת מציעה לנו. 

בכל תחנה ניתן לרדת מהאוטובוס, לטייל באתרים שסביבה ולעלות על האוטובוס הבא שיגיע לתחנה (לא חייבים לעלות מאותה תחנה שירדתם מהאוטובוס הקודם). 

לאוטובוס יש 35 תחנות מעניינות ברחבי העיר. 

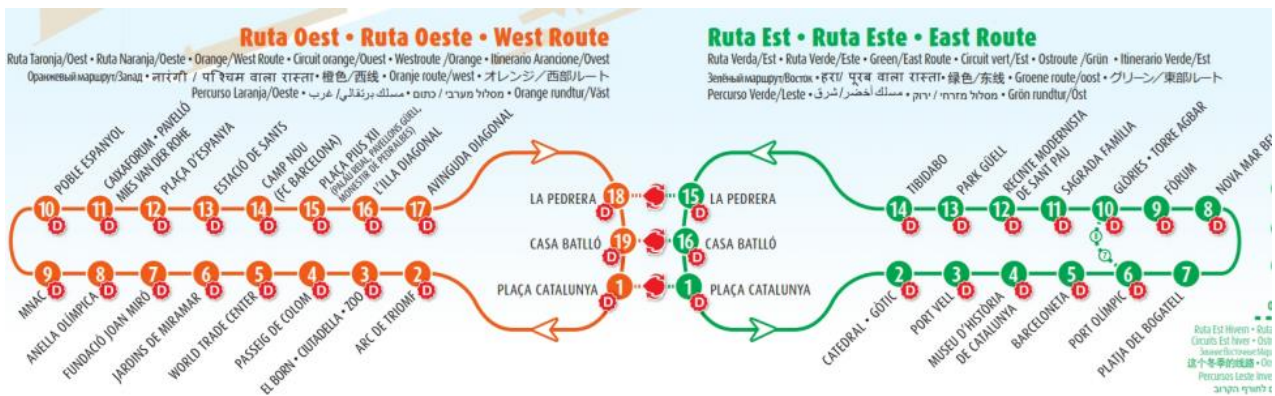
יש מדריך אודיו (מדריך קולי) ב 11 שפות שונות, לצערנו אין בעברית. 

התדירות של האוטובוסים גהוזה מאוד 5-10 דקות בלבד. (מאחר והתדירות כל כך גבוהה, מיותר לדעתי והוריד את האפליקציה שבה רואים מתי האוטובוס הבא יגיע).

האוטובוסים פועלים משעה 9 בבוקר עד השעה 19.00 בערב.

בכרטיס שרכשתם יש 2 מסלולים שמגיעים לכל אתרי התיירות בברצלונה.

כל מסלול מסומן בצבע: המסלול מזרחי מסומן בירוק והמסלול המערבי מסומן בכתום (בהמשך הסקירה אסביר על המעבר ממסלול למסלול). הנסיעה היא של כשעתיים בכל מסלול – אם עושים אותה ברציפות ללא ירידה באטרקציות).




קישור למפת המסלולים: <https://did.li/PfkgT>


המפה של המסלולים היא כלי חשוב להתמצאות הן לגבי השימוש הנכון שלכם במסלולי האוטובוס והן לגבי הטיול בברצלונה בכלל וכן לגבי המקום הספציפי שהאוטובוס שלכם נמצא בו בכל רגע ורגע.

אם תרצו להוריד אמצעות ברקוד:




## יוצאים לדרך

 השלב הראשון הוא לשמור את הכרטיס שרכשתם כאשר הברקוד נמצא יחד איתו והוא זמין עבורכם להצגה עם העליה לאוטובוס.

 השלב הבא הוא לזהות את התחנה הקרובה למלון שלכם או לחילופין אם אתם עולים על האוטובוס במשך היום (הכי מומלץ) אז לזהות את התחנה הכי קרובה לאטרקציה האחרונה שביקרתם בה לפני הפעלת הכרטיס לראשונה.

למשל: אם המלון שלכם נמצא קרוב לכיכר קטלוניה אז אתם עולים בתחנה מס' 1 אם המלון שלכם קרוב לכיכר אספניה אז אתם תעלו בתחנה מס' 12.

 תחנות שבהם אפשר להחליף בין שני המסלולים הן תחנות מס' 1 שבכיכר קטלוניה (זוהי התחנה הראשית וההתחלתית של שני המסלולים בשני הצבעים).

ניתן להחליף בין המסלולים גם בתחנת 15 במסלול הירוק/כחול שהיא קרובה לתחנת 18 שבמסלול האדום/כתום.

ככה גם ניתן להחליף בתחנת 16 במסלול הירוק/כחול לתחנת 19 במסלול השני.


לפיכך, יש 3 מקומות שהם ניתן להחליף בין המסלולים בכדי להנות מכל האתרים המעניינים בברצלונה.

## ההמלצות שלי

### הקו המערבי - הכתום

1 **Placa Catalunya** כיכר קטלוניה - תחנה מס' 1 

4 הקצה השני של שדרות הרמבלה - תחנה מס' 4 

3 הרובע הגותי - תחנה מס' 3 

4 כיכר קולון ופסל קולומבוס תחנה מס' 4 

2 פארק המצודה/סיוטאדלה - תחנה מס' 2 

11 כל אתרי המונז'ואיק (הר היהודים) - תחנה מס' 11 

<https://did.li/HeHaa> כרטיסים לרכבל:

14 האיצטדיון של בארסה קאמפ נאו Camp Nou - תחנה מס' 14 

<https://did.li/XMqlw> כרטיסים למוזיאון המדהים:

12 כיכר אספניה Plaça Espanya - תחנה מס' 12 

16 שדרות דיאגונל Avinguda Diagona - תחנה מס' 16 

<https://gyg.me/LCiyYJIS> כרטיסים:

19 קאסה באליו Casa Batlló - תחנה מס' 19 

8 האיצטדיון האולימפי - תחנה מס' 8 

## הקו המזרחי – הירוק

1 Placa Catalunya כיכר קטלוניה - תחנה מס' 1 

4 הרובע הגותי – תחנה מס' 4 

15 כל אתרי שכונת אישאמפלה – תחנה מס' 15 

11 סגרדה פמיליה Sagrada Familia – תחנה מס' 11 

<https://did.li/bnwrl> כרטיסים:

13 פארק גואל Park Güell – תחנה מספר 13 

<https://did.li/nP0w5> כרטיסים:

3 Port Vell נמל ברצלונה – תחנה מס' 3 

16 קאסה מילה La Pedrera – תחנה מס' 16 

5 Barceloneta שכונת ברצלונטה וחוף הים – תחנה מס' 5 

6 הכפר האולימפי Port Olímpic – תחנה מס' 6 

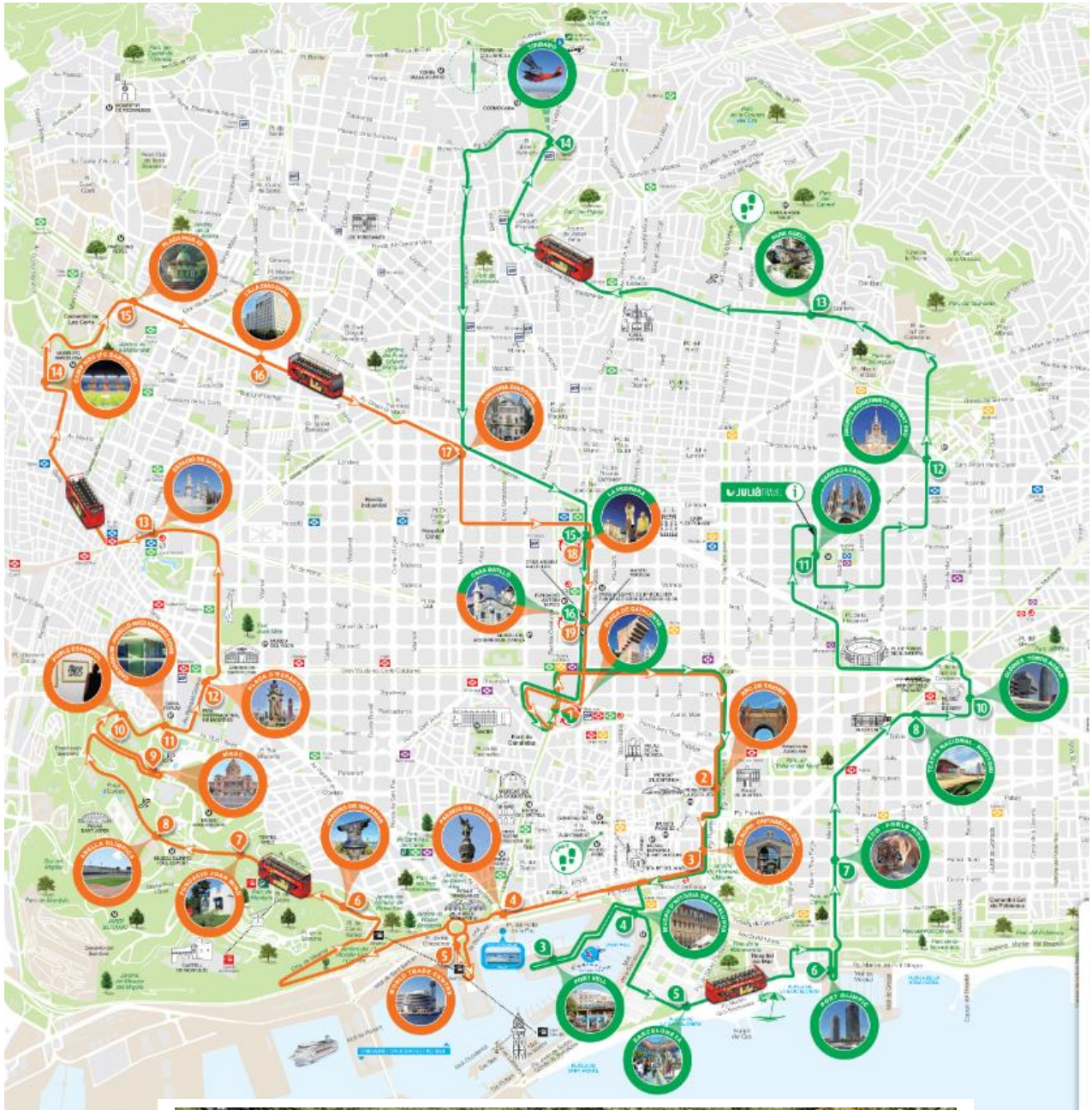
10 מגדל אגבר Agbar – תחנה מס' 10 

9 פארק דל פורום – תחנה מס' 9 

16 קאסה באליו Casa Batlló – תחנה מס' 16 

© כל הזכויות שמורות. אין להעתיק או להעביר את הסקירה או חלק ממנה  
ללא אישור המחבר, כל מי שיפר את זכויות היוצרים – יועמד לדין !

קישור למפת המסלולים: <https://did.li/PfkgT>



## כל האתרים שאוטובוס עובר בהם:

הקו המזרחי – הירוק

פלאסה קטלוניה Placa Catalunya

הרובע הגותי

קתדרלת אוליה הקדושה , וכיכר סנט ז'ומה Catedral-Barri Gòtic

נמל ברצלונה) Port Vell ראה ראמבלס)

Museu d'Història de Catalunya

Barceloneta

Port Olímpic

Platja del Bogatell

Nova Mar Bella

Fòrum

Glòries–Torre Agbar Hospital de la Sta

פארק גואלל Park Güell

Tibidabo

אתרי האישאמפלה:

קאסה מילה La Pedrera

קאסה באליו Casa Batlló



## הקו המערבי - הכתום

– Sagrada Familia סגרה פמיליה

Placa Catalunya פלאסה קטלוניה

הרובע הגותי, קתדרלת אוליה הקדושה

Passeig de Colom ( פסל קולומבוס שנמצא באותו רחוב)

World Trade Center

Jardins de Miramar

אתרי המונז'ואיק:

– Fundació Joan Miró מוזיאון חואן מירו

Anella Olímpica

– MNAC (Museo Nacional de Catalunya) המוזיאון לאומנות קטלונית.

– Poble Espanyol הכפר הספרדי

Mies van der Rhohe

– Plaça Espanya כיכר אספניה

Estació de Sants

- Camp Nou (F.C. Barcelona) קאמפ נאו

אתרי האישאמפלה:

Plaça Pius XII

L'Illa Diagonal

– Avinguda Diagonal שדרות דיאגונל

– La Pedrera קאסה מילה

– Casa Batlló קאסה באליו



**כאמין עכשו**

CLICK





## יש לכם שאלה? רוצים עוד מידע?

שמי שאול לוי, אני בלוגר תיירות עם ותק של 35 שנים בתחום התיירות היוצאת.

במשך שנים ניהלתי את האופרציה של הטיולים באירופה, עבור חב' "נתור".

תוך כדי, ערכתי מחקר מעמיק וקפדני על ההיצע התיירותי בערים מרכזיות באירופה.

אם אתם משלבים את בברצלונה עם יעד נוסף, לחצו כאן:

<https://www.tozhaot.com/plan-a-trip>

אני מזמין אתכם לערוץ היוטיוב שלי:

<https://did.li/MINIC>

כמו כן, אני לרשותכם בווטסאפ הפרטי שלי: <https://did.li/Shaulevi>

