

טיול בלונדון באמצעות האוטובוס האדום

סקירה זו רלוונטית אך ורק למסלול של האוטובוס הזה:

<https://did.li/Red-Bus-London>

סקירה כללית:


יש מספר רב של חברות שמפעילות אוטובוס תיירים בלונדון, אך סקירה זו רלוונטית 

אך ורק לאוטובוס שבקישור: <https://did.li/Red-Bus-London>

הנסיעה היא ללא הגבלה למשך 24 שעות מהרגע שעליתם על האוטובוס בפעם הראשונה. 


(למשל, אם עליתם על האוטובוס בשעה 12.00 בצהריים – תוכלו לנסוע בו עד למחרת באותה השעה, אחרי שעליתם תוכלו לנסוע בו כמה שתמצאו, אך כשתרדו ממנו, יסתיים תוקפו של הכרטיס).

העליה לאוטובוס באמצעות הברקוד שאתם תקבלו לטלפון הנייד שלכם. 

לאוטובוס יש שני "סיפונים" בקומה העליונה הנסיעה היא עם גג פתוח, אבל כשמתחיל הגשם הלונדוני הידוע, ניתן לרדת לקומה התחתונה ולהמשיך לצפות במה שהעיר המדהימה הזאת מציעה לנו. 

בכל תחנה ניתן לרדת מהאוטובוס, לטייל באתרים שמכיבה ולעלות על האוטובוס הבא שיגיע לתחנה (לא הייכים לעלות מאותה תחנה שירדתם מהאוטובוס הקודם).

לאוטובוס יש 39 תחנות מעניינות ברחבי העיר. 


יש מדריך אודיו (מדריך קולי) ב 11 שפות שונות, לצערנו אין בעברית. 


התדירות של האוטובוסים היא 10 דקות. מאחר והתדירות כל כך גבוהה, מיותר לדעתי והוריד את האפליקציה שבה רואים מתי האוטובוס הבא יגיע).


להלן תדירות הגעת האוטובוס האדום:

משעה 8.30 – עד שעה 16.00 – כל 10 דקות.

משעה 16.00 – עד שעה 17.30 – כל 20 דקות.

האוטובוסים פועלים משעה 8.30 בבוקר עד השעה 18.00 בערב. 

בכרטיס שרכשתם יש 3 מסלולים בלונדון. כל מסלול מסומן בצבע: אדום, כחול וירוק 
(בהמשך אסביר על המעבר ממסלול למסלול). הנסיעה של שעה בכל מסלול – אם עושים אותה ברציפות ללא ירידה באטרקציות.


יש בלונדון מספר חברות של אוטובוס תיירים שנוסע דרך האתרים המרכזיים של לונדון, 
הכרטיס שלכם הוא לאוטובוסים עם השלטה הזו:



המותג של האוטובוס שלכם הוא:

City Sightseeing London

מפת המסלולים:

המפה של שלושת המסלולים (האדום, כחול וירוק) היא כלי חשוב להתמצאות הן לגבי השימוש הנכון שלכם במסלולי האוטובוס והן לגבי ההיכרות עם לונדון בכלל והמקום הספציפי שהאוטובוס שלכם נמצא בו בכל רגע ורגע. 

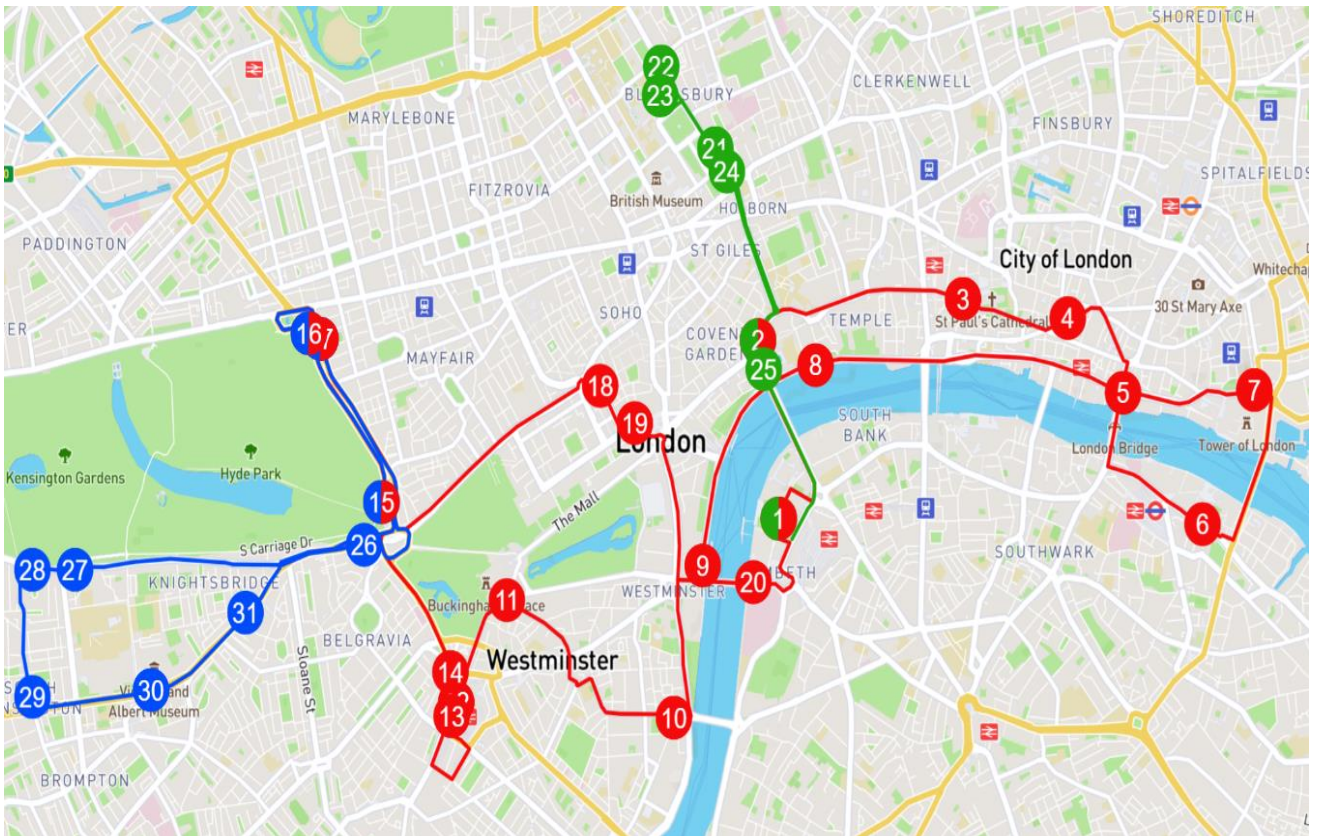
זה הקישור למפת המסלולים: _

https://cdn.tiqets.com/product_files/5656189b

[0c644e258d4f34d879d5b662.png](https://cdn.tiqets.com/product_files/5656189b)

התחנה של האוטובוס שלכם דומה מאוד לתחנת אוטובוס רגילה אבל עם הסמל והשם של **City Sightseeing London** באופן בולט על עמוד שליד התחנה.

שימו לב: המסלול חוצה 4 פעמים את נהר התמוזה, כולל את גשר מצודת לונדון שהוא "הסמל" של העיר לונדון.




יוצאים לדרך

השלב הראשון הוא לשמור את הכרטיס שרכשתם כאשר הברקוד נמצא יחד איתו והוא זמין עבורכם להצגה עם העליה לאוטובוס.

השלב הבא הוא לזהות את התחנה הקרובה למלון שלכם או לחילופין אם אתם עולים על האוטובוס במשך היום (הכי מומלץ) אז לזהות את התחנה הכי קרובה לאטרקציה האחרונה שביקרתם בה לפני הפעלת הכרטיס לראשונה.

למשל: אם המלון שלכם נמצא קרוב לכניסה הראשית להייד פארק (ליד מארבל ארץ') אז אתם עולים בתחנה מס' 17 או בתחנה מס' 16.

אם אתם עולים לאוטובוס לאחר ביקור במאדם מוסו אז אתם נוסעים ברכבת התחתית (הטיוב) מתחנת **Baker street** אל תחנת **Euston** הקרובה ועולים על האוטובוס האדום שלנו בתחנה מס' 46 או בתחנה מס' 47.

 אם עליכם בתחנה 46 או 47 אתם נמצאים במסלול הירוק. אתם נוסעים איתנו עד לתחנה מספר 1 (מיד אמליץ היכן כדאי לרדת ולעלות שוב במסלול הירוק).


 בתחנה מספר 1 מחליפים מהמסלול הירוק למסלול האדום (שימו לב, במפה תחנה מספר 1 מסומנת בשני הצבעים: ירוק ואדום).


 במסלול האדום (שהוא הארוך ביותר) אתם נוסעים עד תחנה מס' 17 ושם מחליפים למסלול הכחול.

אם תקבלו את המלצותי, אזי תיסעו בכל המסלולים ותעברו ליד כל התחנות של הכרטיס שרכשתם.

ההמלצות שלי

במסלול האדום:

 אם לא ביקרתם עדין במצודת לונדון וגשר מצודת לונדון אז כדאי לרדת בתחנה מס' 6 לחצות את הגשר המפורסם ולעלות לאוטובוס בתחנה מס' 7.

 האתרים הכי מרכזיים של לונדון נמצאים סביב גשר ווסמינסטר. אז כדאי לרדת בתחנה מס' 9 לטייל באזור הביג בן וכנסית ווסמינסטר, לחצות את הגשר לעבר הטיילת הדרומית. להלן פרטון של האתרים בין 2 התחנות האלו:

<https://youtu.be/Eq5JHW89TGs>


 אם עדין לא ביקרתם בארמון ובפארק סנט גיימס אז תרדו בתחנה מס' 11.

<https://youtu.be/8ojQMrJlwEc>


להלן הפרטון:


אם אתם רוצים לנוח מעט ולטייל בהייד פארק אז תרדו בתחנה מס' 17. 


בכדי להנות מיופיה של כנסיית סנט פול עליכם לרדת בתחנה מס' 3. 

לכיכר לסטר השוקקת תרדו בתחנה מס' 18 ולכיכר טרפלגר המרשימה לרדת בתחנה מס' 19 (או ללכת ברגל מכיכר לסטר עד טרפלגר ושם לעלות). 

ההמלצות שלי במסלול הכחול:


אם תרצו להגיע למתחם המוזיאונים הכי פופולריים בלונדון: מוזיאון המדע, מוזיאון ההיסטוריה של הטבע ומוזיאון ויקטוריה ואלברט (הכי מיוחד בלונדון) אז תרדו בתחנה מס' 30. 


אם אתם רוצים להכנס להייד פארק מהצד השני (הצד של ארמון וגני קנזינגטון) אז תרדו בתחנה מס' 27 ואם בא לכם ממש לטייל בפארק אז תחצו אותו עד מרבל ארץ' ושם תעלו חזרה לאוטובוס בתחנה מס' 17. 

אם בתי הכלבו הענקים של נייטסברידג' הם אטרקציה עבורכם אז תרדו בתחנה מס' 31 אבל תזכרו שלא כדאי לבלות שם את כל היום כי יש לכם כרטיס לאוטובוס האדום רק ל 24 שעות... 

קשת ולינגטון המפורסמת נמצאת בתחנה מס' 26. 

ההמלצות שלי במסלול הירוק:

תחנת קינג קרום, תחנת הרכבת מהסדרה 'הארי פוטר' שבה נמצא רציף 9 3/4, שם גם נמצאת התחנה הגדולה של "מוצרי" הסדרה – כל זה ועוד נמצא ליד תחנה מס' 26 בקו הירוק. 

תחנת יוסטון (תחנת הירוסטאר לפריז) וכיכר יוסטון נמצאים בסמוך לתחנה מס' 46 (תחנת הרכבת) ומס' 47 (הכיכר). 

כיכר ראסל וכל האטרקציות מסביבה (ראו בגוגל) נמצאת ליד תחנה מס' 49.



תחנה מס' 50 היא כיכר לסטר והיא התחנה הקרובה ביותר לקובנט גארדן שהיא עולם



ומלואו כפי שתראו בסרטון שהכנתי לכם:

<https://youtu.be/B183l8nt5Uw>

אם אתם רוצים מפה יותר מפורטת (ברמה של שם הרחוב בו התחנה נמצאת:

<https://city-sightseeing.com/en/95/london/3287/hop-on-hop-off-london>

למידע נוסף:

אתם מוזמנים לאתר שלי:

<https://www.tozhaot.com/london>

אתם מוזמנים לערוץ היוטיוב שלי:

<https://did.li/MINIC>

אתם מוזמנים לקבוצת הוואטסאפ שלי:

<https://did.li/WA-London>

להלן שמות התחנות בכל מסלול של האוטובוס האדום:



Red Route

- 1 Belvedere Road
- 2 Aldwych (One Aldwych Hotel)
- 3 Ludgate Hill (St Paul's Cathedral)
- 4 Queen Victoria Street (The City)
- 5 London Bridge
- 6 Tooley Street (Tower Bridge)
- 7 Tower Hill (Tower of London)
- 8 Victoria Embankment
- 9 Westminster Bridge (Big Ben)
- 10 Horseferry Road
- 11 Buckingham Gate (Buckingham Palace)
- 12 Buckingham Palace Road (Victoria Station)
- 13 Buckingham Palace Road, Stop Z12
- 14 Grosvenor Gardens
- 15 Queen Elizabeth Gate, Hyde Park
- 16 Marble Arch (Speakers Corner)
- 17 Marble Arch (Park Lane)
- 18 Haymarket
- 19 Pall Mall East (Trafalgar Square)
- 20 Westminster Bridge (South)

Green Route



- 40 Waterloo Road
- 41 Old Vic - bus stop Q
- 42 Southampton Row, Stop Y, for the British Museum
- 43 Woburn Place, Stop H
- 44 Pancras Road, Stop T
- 45 Midland Road, Bus Stop S
- 46 Euston Road, Stop CH
- 47 Euston Square, Stop P
- 48 Great Russell Street, British Museum
- 49 City Sightseeing Shop Southampton Row
- 50 Lancaster Place, Somerset House, Stop B
- 1 Belvedere Road



Blue Route



- 17 Marble Arch (Park Lane)
- 26 Knightsbridge
- 27 Royal Albert Hall
- 28 Kensington Road
- 29 Gloucester Road
- 30 Victoria and Albert Museum
- 31 Harrods
- 15 Queen Elizabeth Gate, Hyde Park
- 16 Marble Arch (Speakers Corner)
- 51 York Road (Southbank)
- 52 Lambeth North Station, Stop C

המחבר מודאג

CLICK

